



COMUNE
DI
SAN CASCIANO
IN VAL DI PESA
Provincia di Firenze



Tav. 11e

REGOLAMENTO URBANISTICO

Località
Bargino

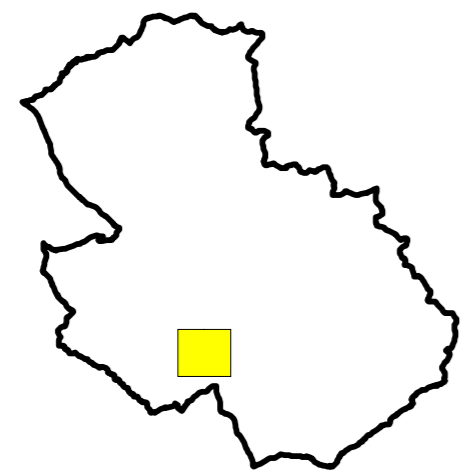
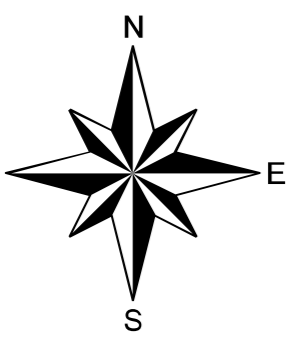
Indagini geologico - tecniche
con integrazioni a seguito osservazioni recepite
dall'Amministrazione Comunale

Carta della Pericolosità Sismica

Giugno 2012






Scala: 1:2.000

Quadro d'unione w



Studio Geologico Dott. Geol. Alessandro Murratzu
Via Silvio Pellico, 14/16
Certaldo (FI) - Tel. 0571/651312

Legenda

-  S4 Pericolosità sismica molto elevata
 -  S3 Pericolosità sismica elevata
 -  S2 Pericolosità sismica media
 -  S1 Pericolosità sismica bassa
- _____
-  Comparti e/o previsioni urbanistiche con singole schede di fattibilità

